

Herausgeber: Stadt Chemnitz. Darstellung auf der Grundlage der Stadtgrundkarte der Stadt Chemnitz; übergeben durch die Stadt Chemnitz im Oktober/November 2006 zur objektbezogenen Nutzung

Durchfluss bei HQ 100 im Bearbeitungsabschnitt

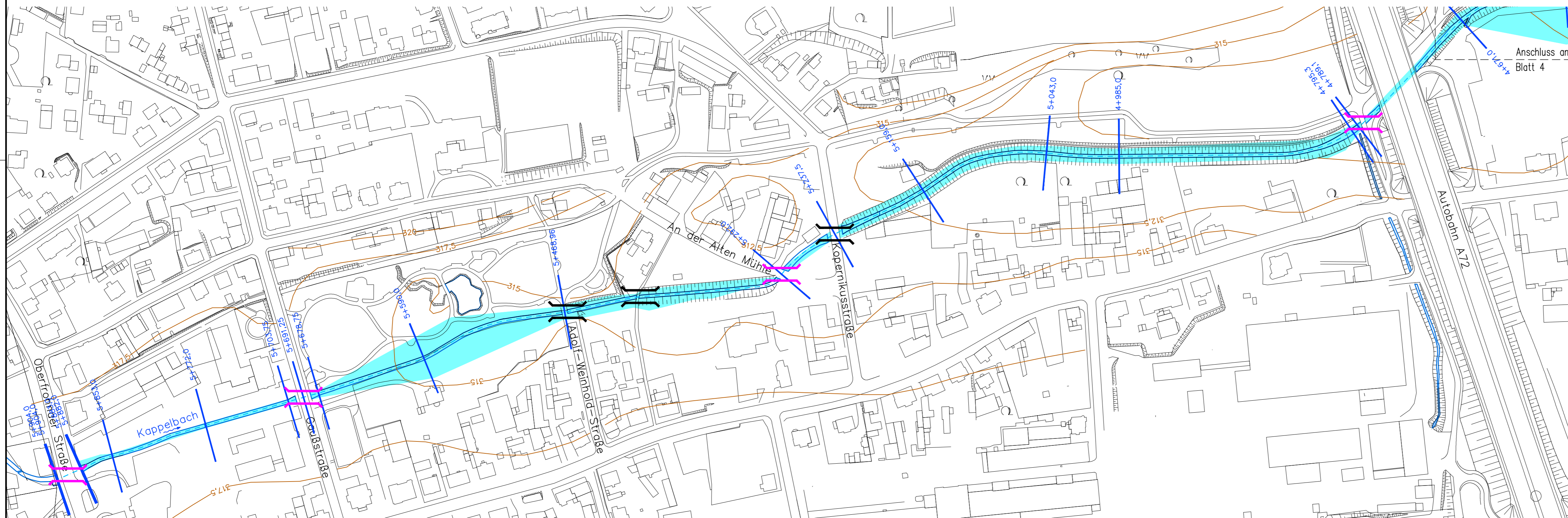
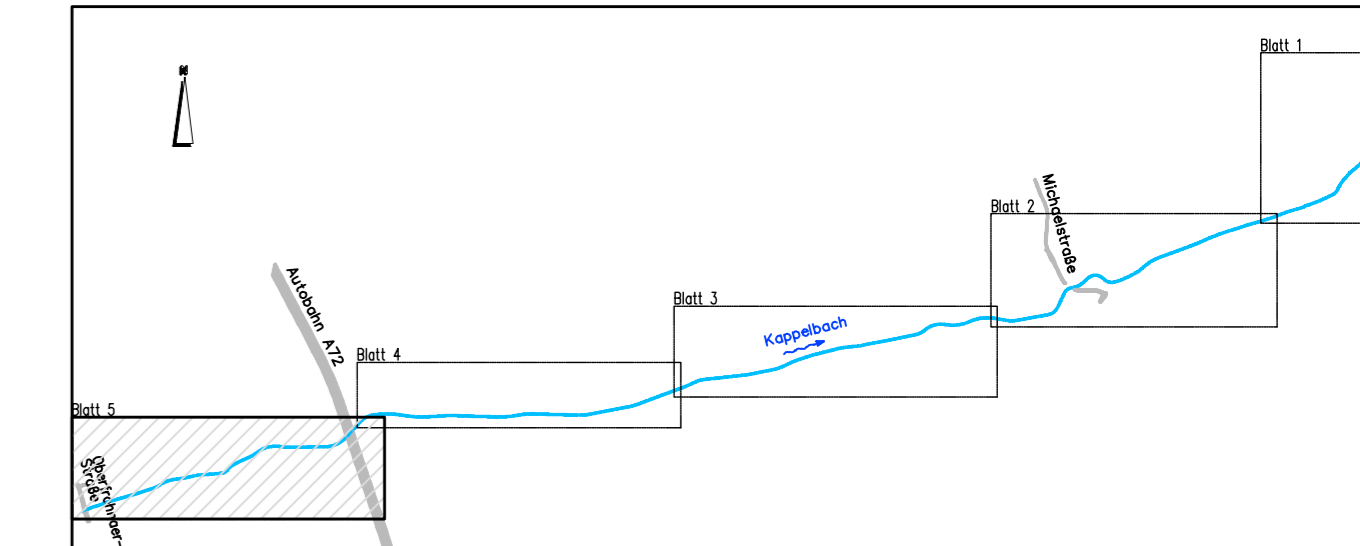
Bearbeitungsabschnitt	Station-km	Durchfluss bei HQ 100
Kappelbach	4+671,0 bis 4+795,3	41,5 m <sup>3</sup> /s
Kappelbach	4+795,3 bis 5+703,75	27,8 m <sup>3</sup> /s
Kappelbach	5+703,75 bis 5+904,0	24,6 m <sup>3</sup> /s

Legende

- Gefahr durch Überschwemmung
- 0,0 m ≤ h<sub>w</sub> ≤ 0,5 m  
h<sub>w</sub> = Überschwemmungstiefe außerhalb des Gewässerprofils
  - Brücke gefährdet (Freibord f < 0,1m)
  - Brücke nicht gefährdet (Freibord f > 0,1m)



Blattschnitt




Nr.	Art der Änderung	Datum	Name

Höhenbezug	Planungsphase	Projektnummer	Jahr
m HN	Studie	312-1	2006

Format	Datum	Name	Unterschrift
900x297	gezeichnet	15.12.2006	Estel
	bearbeitet	15.12.2006	Herrmann
	geprüft	15.12.2006	Herrmann

I W U GmbH  
Ingenieurbüro f. Wasserbau- und Umwelplanung  
Löbthaler Str. 18a, 09247 Chemnitz  
Telefon: 03722/817 850 Fax: 817 877



Stadt **CHEMNITZ**  
**Umweltamt**  
Technisches Rathaus  
Annaberger Straße 93  
Amt 36 - 09106 Chemnitz - Tel. (0371) 4 88-36 20

Anlage Nr. 5  
Blatt Nr. 5  
Reg.Nr.   
Datum      Zeichen

**Erarbeitung eines Hochwasser-  
schutzkonzeptes für den Kappelbach**  
Gefahrenkarte HQ100

Maßstab 1:2000

Chemnitz, den	Abteilungsleiter
	Amtsleiter